













LEGENDA:

-  - TRVALÉ SVISLÉ DOPRAVNÍ ZNAČENÍ
-  - PŘECHODNÉ SVISLÉ DOPRAVNÍ ZNAČENÍ
-  - PŘECHODNÉ SVISLÉ DOPRAVNÍ ZNAČENÍ
OSAZENÉ PŘI VYPNUTÍ SSZ (cca 1 týden).
A ODSTRANĚNÍ SEMAFOROVÝCH STOŽÁŘŮ
-  - ASFALTOVÝ POVRCH
-  - ZÁBOR
-  - KABELOVÁ TRASA SSZ
-  - PROVIZORNÍ PŘEMOSTĚNÍ
-  - ŘÍZENÝ PROTLAK
-  - MOBILNÍ OPLOCENÍ PROTI PÁDU CHODCŮ
-  - STÁVAJÍCÍ PROSTUP
-  - INDUKČNÍ SMYČKA SE ŠACHTOU
-  - ŘADIČ SSZ

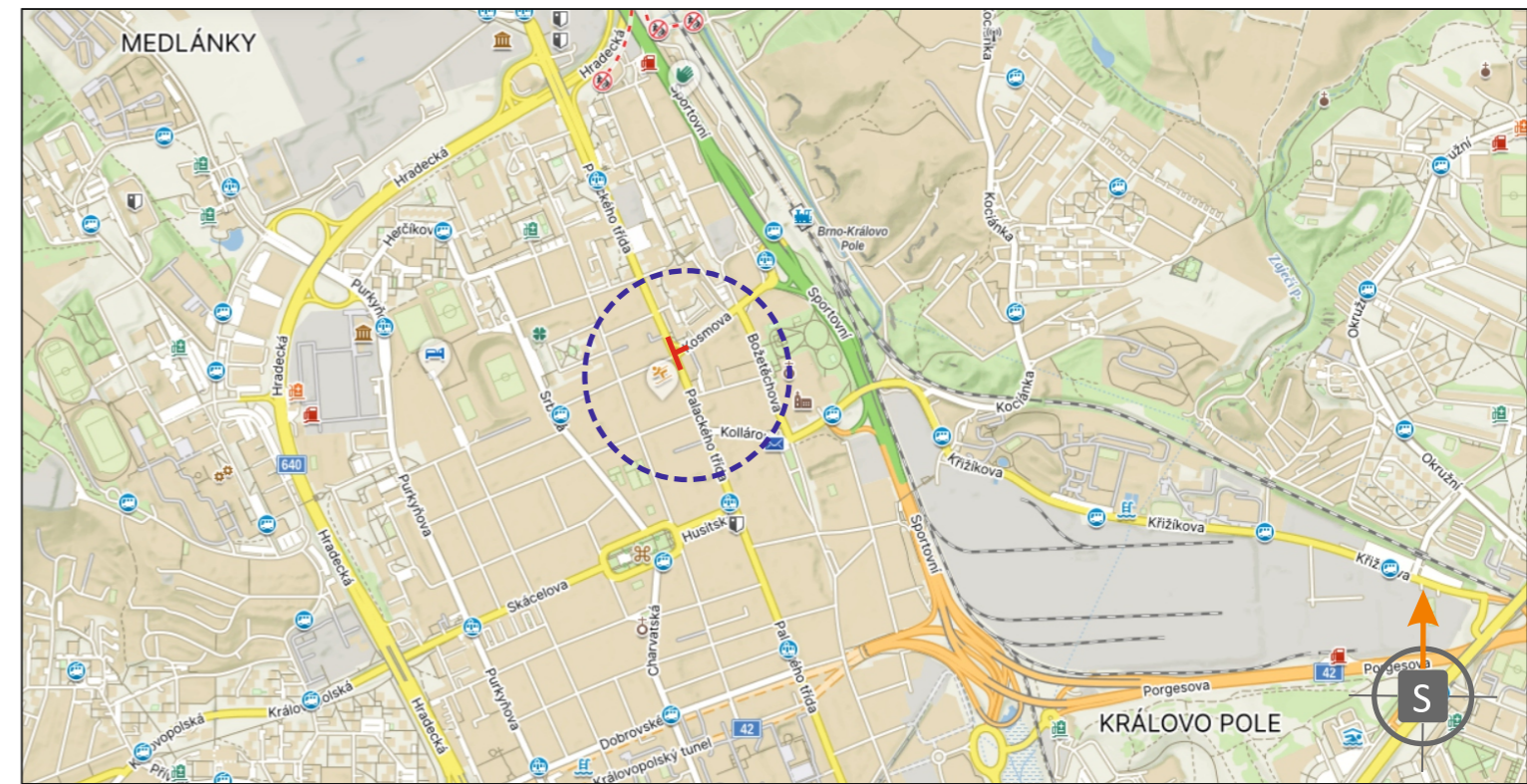
POZN. :
PŘECHODNÉ DOPRAVNÍ ZNAČENÍ (SMĚROVACÍ DESKY Z4) NEOMEZÍ
PŘI PRŮBĚHU PRACÍ PRŮJEZDNÍ PROFIL VE VOZOVCE NA MĚNĚ NEŽ 3m.

POZN. :
DOPRAVNÍ ZNAČENÍ OSAZENÉ NA SLOUPECH SSZ BUDE DLE POTŘEBY NAHRAZENO
A OSAZENÉ NA PŮVODNÍM MÍSTĚ.

POZN. :
PŘÍPADNÉ VÝKOPY V CHODNÍCÍCH BUDOU ZAJIŠTĚNY PROTI PÁDU CHODCŮ A V PŘÍPADĚ
NUTNOSTI PROVIZORNĚ PŘEMOSTĚNY. POHYB CHODCŮ NA CHODNÍCÍCH A PŘES PŘECHODY PRO
CHODCE BUDE S VYJÍMKOU POKLÁDKY LITÉHO ASFALTU UMOŽNĚN.

POZN.:
PŘÍSTUP K NEMOVITOSTEM BUDE ZAJIŠTĚN. PRŮCHOD CHODCŮ BUDE ZACHOVÁN V MIN. ŠÍŘI 1,5 m.

POZN. :
PDZ OSAZENÉ DLE TP 65,66 A 133.



POTVRZENÍ PLATNOSTI DOKUMENTACE:

POLICIE ČESKÉ REPUBLIKY - DOPRAVNÍ INSPEKTORÁT BRNO-MĚSTO:

BRNĚNSKÉ KOMUNIKACE, a.s. :



- Svislé dopravní značení
- Vodorovné dopravní značení
- Provizorní dopravní značení
- Projektování dopravního značení

KRAJ: JIHMORAVSKÝ	OKRES: BRNO-MĚSTO	KÚ: KRÁLOVO POLE	DATUM	5/2026
STAVBA:			FORMÁT	10 x A4
BRNO SSZ 7.08 PALACKÉHO TŘÍDA - KOSMOVA			MĚŘÍTKO	-----
			ÚČEL	RDS
NÁZEV VÝKRESU:			ARCHIVNÍ ČÍS.	2026108
			ČÍS. SOUPRAVY	ČÍS. PŘÍLOHY
SITUACE PŘECHODNÉHO DOPRAVNÍHO ZNAČENÍ				

